

АДМИНИСТРАЦИЯ РУЗАЕВСКОГО
МУНИЦИПАЛЬНОГО РАЙОНА
РЕСПУБЛИКИ МОРДОВИЯ

ПОСТАНОВЛЕНИЕ

13.12.2024

№ 042

г. Рузаевка

**Об установлении публичного сервитута
для использования земель и земельных участков в целях эксплуатации
объекта электросетевого хозяйства ВЛИ 0,4 кВ отпайка от опоры №23 ВЛ
0,4 кВ №2 от ТП №220/250 кВА с. Тат. Пишля (2 опоры)**

В соответствии с главой V.7 Земельного кодекса Российской Федерации, на основании ходатайства публичного акционерного общества «Россети Волга» (ИНН 6450925977, ОГРН 1076450006280) (далее - ПАО «Россети Волга»)

Администрация Рузаевского муниципального района Республики Мордовия **п о с т а н о в л я е т:**

1. Установить публичный сервитут на срок 49 лет для использования земель и земельных участков согласно указанному в приложении 1 к настоящему постановлению перечню, в целях эксплуатации объекта электросетевого хозяйства ВЛИ 0,4 кВ отпайка от опоры №23 ВЛ 0,4 кВ №2 от ТП №220/250 кВА с. Тат. Пишля (2 опоры) (далее соответственно – публичный сервитут).

2. Утвердить границы публичного сервитута согласно прилагаемому графическому описанию местоположения границ публичного сервитута на землях и земельных участках, указанных в приложении 2 к настоящему постановлению.

3. Установить плату за публичный сервитут согласно расчету, приведенному в приложении 3 к настоящему постановлению.

4. Порядок установления зон с особыми условиями использования территорий и содержание ограничения прав на земельные участки в границах таких зон определен постановлением Правительства Российской Федерации от 24 февраля 2009 г. № 160 "О порядке установления охранных зон объектов электросетевого хозяйства и особых условий использования земельных участков, расположенных в границах таких зон".

5. Определить график проведения ремонтно-эксплуатационных работ по обслуживанию инженерного сооружения ежегодно с 1 января по 31 декабря (при необходимости), при установлении публичного сервитута в отношении земельных участков, не предоставленных гражданам или юридическим лицам.

6. Публичный сервитут считается установленным со дня внесения сведений о нем в Единый государственный реестр недвижимости.

7. ПАО «Россети Волга» после прекращения действия публичного сервитута обязано привести земельные участки, указанные в приложении 1 к настоящему постановлению, в состояние, пригодное для их использования в соответствии с

видом разрешенного использования, снести инженерное сооружение, размещенное на основании публичного сервитута, в срок, предусмотренный пунктом 8 статьи 39.50 Земельного кодекса Российской Федерации.

8. Поручить МБУ «Земельный вектор» в течение 5 рабочих дней со дня принятия решения об установлении публичного сервитута осуществить мероприятия, определенные пунктом 7 статьи 39.43 Земельного кодекса Российской Федерации.

Глава Рузаевского
муниципального района
Республики Мордовия



А.Б. Юткин



Приложение 1
к постановлению Администрации
Рузаевского муниципального района
Республики Мордовия
от « 13 » 12 2024 г. № 042

Перечень
земель, в отношении которых устанавливается
публичный сервитут и его границы

Адрес или иное описание местоположения земельного участка	Кадастровый номер земельного участка
Республика Мордовия, Рузаевский муниципальный район, Татарско-Пишлинское сельское поселение, с. Татарская Пишля, ул. Южная, 44	13:17:0117001:4700
Республика Мордовия, Рузаевский муниципальный район, Татарско-Пишлинское сельское поселение, с. Татарская Пишля, ул. Южная, 42	13:17:0117001:4687
Республика Мордовия, Рузаевский муниципальный район, Татарско-Пишлинское сельское поселение, с. Татарская Пишля, ул. Южная, 37	13:17:0117001:4677
Республика Мордовия, Рузаевский муниципальный район, Татарско-Пишлинское сельское поселение, с. Татарская Пишля	13:17:0117001



Приложение 2
к постановлению Администрации
Рузаевского муниципального района
Республики Мордовия
от « 13 » 12 2024 г. № 042

ГРАФИЧЕСКОЕ ОПИСАНИЕ МЕСТОПОЛОЖЕНИЯ ГРАНИЦ

Публичный сервитут для эксплуатации объекта ВЛИ 0,4 кВ отпайка от опоры №23 ВЛ 0,4
кВ №2 от ТП №220/250 кВА с. Тат. Пишля (2 опоры)

Местоположение объекта: Российская Федерация, Республика Мордовия, Рузаевский
муниципальный район, Татарско-Пишлинское сельское поселение, с. Татарская
Пишля

Система координат МСК-13, зона 1

Обозначение характерных точек границ	Координаты, м	
	X	Y
1	378081,63	1273247,49
2	378070,21	1273271,13
3	378069,60	1273271,63
4	378069,38	1273271,81
5	378069,08	1273271,98
6	378068,75	1273272,10
7	378068,41	1273272,16
8	378068,06	1273272,16
9	378067,72	1273272,10
10	378067,39	1273271,98
11	378067,09	1273271,81
12	378066,82	1273271,58
13	378066,59	1273271,32
14	378066,42	1273271,02
15	378066,30	1273270,69
16	378066,24	1273270,34
17	378066,24	1273270,00
18	378066,25	1273269,21
19	378077,65	1273245,62
20	378091,00	1273217,08
21	378091,57	1273216,61
22	378091,84	1273216,38
23	378092,14	1273216,20
24	378092,47	1273216,08
25	378092,82	1273216,02
26	378093,16	1273216,02
27	378093,51	1273216,08
28	378093,83	1273216,20
29	378094,14	1273216,38
30	378094,40	1273216,60

31	378094,63	1273216,87
32	378094,80	1273217,17
33	378094,92	1273217,50
34	378094,98	1273217,84
35	378094,98	1273218,19
36	378094,98	1273218,95
1	378081,63	1273247,49

**Схема расположения границ публичного сервитута
для эксплуатации объекта электросетевого хозяйства
ВЛН 0,4 кВ отпайка от опоры №23 ВЛ 0,4 кВ №2 от ТП №220/250 кВА с. Тат. Пшля (2 опоры)**







(наименование объекта)

План границ объекта



Используемые условные знаки и обозначения:

Масштаб 1:500

 1	обозначение характерной точки границы устанавливаемого публичного сервитута	 Топографический план	наименование массового участка
	границы земельных участков, попадающих в зону публичного сервитута		ось линии, контур объекта
	граница кадастрового квартала		
13:17:0117001	номер кадастрового квартала		
:123	кадастровый номер земельного участка		
	граница устанавливаемого публичного сервитута		



Приложение 3
к постановлению Администрации
Рузаевского муниципального района
Республики Мордовия
от « 13 » 12 2024 г. № 642

РАСЧЕТ ПЛАТЫ

за публичный сервитут для эксплуатации объекта электросетевого хозяйства ВЛИ 0,4 кВ отпайка от опоры №23 ВЛ 0,4 кВ №2 от ТП №220/250 кВА с. Тат. Пишля (2 опоры)

Кадастровый номер земельного участка	Удельный показатель кадастровой стоимости земельного участка, руб./кв.м., (УПКС)	Площадь сервитута- площадь части земель, государственная собственность на которые не разграничена, кв.м. ПЛсерв	Коэффициент платы за публичный сервитут, % (К)	Размер платы за публичный сервитут в год, руб. (Рп)	Размер платы за публичный сервитут за 49 лет, руб.
13:17:0117001	359,22	213	0,1	76,51	3 748,99
Итого				76,51	3 748,99