

АДМИНИСТРАЦИЯ РУЗАЕВСКОГО
МУНИЦИПАЛЬНОГО РАЙОНА
РЕСПУБЛИКИ МОРДОВИЯ

ПО С Т А Н О В Л Е Н И Е

07.11.2024

№ 550

г. Рузаевка

**Об установлении публичного сервитута
для эксплуатации объекта ВЛИ 0,4 кВ отпайка от опоры №11 ВЛИ 0,4 кВ
№02 от ТП №134-1303/63 кВА с. Левжа (6 опор)**

В соответствии с главой V.7 Земельного кодекса Российской Федерации, на основании ходатайства публичного акционерного общества «Россети Волга» (ИНН 6450925977, ОГРН 1076450006280) (далее - ПАО «Россети Волга»)

Администрация Рузаевского муниципального района Республики Мордовия **п о с т а н о в л я е т:**

1. Установить публичный сервитут для эксплуатации объекта электросетевого хозяйства ВЛИ 0,4 кВ отпайка от опоры №11 ВЛИ 0,4 кВ №02 от ТП №134-1303/63 кВА с. Левжа (6 опор), сроком на 49 лет, на частях земельных участков и землях, государственная собственность на которые не разграничена, согласно приложению 1 к настоящему постановлению.

2. Утвердить границы публичного сервитута согласно прилагаемому описанию местоположения границ публичного сервитута на частях земельных участков и землях, государственная собственность на которые не разграничена, указанных в приложении 2 к настоящему постановлению.

3. Установить плату за публичный сервитут согласно расчету, приведенному в приложении 3 к настоящему постановлению.

4. ПАО «Россети Волга» вправе в установленных границах публичного сервитута осуществлять деятельность, для обеспечения которой установлен публичный сервитут, в соответствии с требованиями законодательства Российской Федерации.

5. ПАО «Россети Волга» в установленном законом порядке после прекращения действия публичного сервитута обязано привести земельные участки, указанные в приложении 1 к настоящему постановлению, в состояние, пригодное для их использования в соответствии с видом разрешенного использования.

6. Поручить МБУ «Земельный вектор» в течение 5 рабочих дней со дня принятия решения об установлении публичного сервитута осуществить мероприятия, в определенные пунктом 7 статьи 39.43 Земельного кодекса Российской Федерации.

И.о. Главы Рузаевского
муниципального района
Республики Мордовия



В.Г. Чавкин



Приложение 1
к постановлению Администрации
Рузаевского муниципального района
Республики Мордовия
от «07» 11 2024 г. № 550

**Перечень
земель, в отношении которых устанавливается
публичный сервитут и его границы**

Адрес или иное описание местоположения земельного участка	Кадастровый номер земельного участка
Республика Мордовия, Рузаевский район, с. Левжа, ул. Луговая, 13	13:17:0109001:959
Республика Мордовия, Рузаевский район, с. Левжа	13:17:0109001:1586
Республика Мордовия, Рузаевский район, с. Левжа, ул. Луговая, 14	13:17:0109001:1489
Республика Мордовия, Рузаевский район, с. Левжа	13:17:0109001



Приложение 2
к постановлению Администрации
Рузаевского муниципального района
Республики Мордовия
от «04» 11 2024 г. № 550

ГРАФИЧЕСКОЕ ОПИСАНИЕ МЕСТОПОЛОЖЕНИЯ ГРАНИЦ

Публичный сервитут для эксплуатации объекта ВЛИ 0,4 кВ отпайка от опоры №11 ВЛИ 0,4 кВ №02 от ТП №134-1303/63 кВА с. Левжа (6 опор)

Местоположение объекта: Российская Федерация, Республика Мордовия,
Рузаевский муниципальный район, с. Левжа

Система координат МСК-13, зона 1

Обозначение характерных точек границ	Координаты, м	
	X	Y
1	380192,57	1280272,06
2	380216,24	1280275,08
3	380243,55	1280278,57
4	380265,76	1280281,42
5	380292,02	1280284,68
6	380318,44	1280288,13
7	380319,15	1280288,59
8	380319,30	1280288,67
9	380319,57	1280288,90
10	380319,79	1280289,17
11	380319,97	1280289,47
12	380320,09	1280289,79
13	380320,15	1280290,14
14	380320,15	1280290,49
15	380320,09	1280290,83
16	380319,97	1280291,16
17	380319,79	1280291,46
18	380319,57	1280291,73
19	380319,30	1280291,95
20	380319,00	1280292,12
21	380318,67	1280292,24
22	380317,87	1280292,49
23	380291,47	1280289,05
24	380265,22	1280285,79
25	380164,37	1280272,94
26	380163,66	1280272,48
27	380163,50	1280272,39
28	380163,23	1280272,17
29	380163,01	1280271,90
30	380162,83	1280271,60

31	380162,71	1280271,27
32	380162,65	1280270,93
33	380162,65	1280270,58
34	380162,71	1280270,24
35	380162,83	1280269,91
36	380163,01	1280269,61
37	380163,23	1280269,34
38	380163,50	1280269,12
39	380163,80	1280268,94
40	380164,13	1280268,82
41	380164,92	1280268,57
1	380192,57	1280272,06

**Схема расположения границы публичного сервитута
для эксплуатации объекта электросетевого хозяйства
ВЛН 0,4 кВ отпайка от опоры №11 ВЛН 0,4 кВ №02 от ТП №134-1303/63 кВА с. Левжа (6 опор)**







(наименование объекта)

План границ объекта



Используемые условные знаки и обозначения:

Масштаб 1:1000

 1	обозначение структурной точки границы устанавливаемого публичного сервитута	 с. Левжа	наименование населенного пункта
	границы земельных участков, попадающих в зону публичного сервитута		ось линии, контур объекта
	граница кадастрового квартала		
13:17:0109001	номер кадастрового квартала		
123	кадастровый номер земельного участка		
	граница устанавливаемого публичного сервитута		



Приложение 3
к постановлению Администрации
Рузаевского муниципального района
Республики Мордовия
от «07» 11 2024 г. № 550

РАСЧЕТ ПЛАТЫ

за публичный сервитут для эксплуатации объекта ВЛИ 0,4 кВ отпайка от опоры №11 ВЛИ 0,4 кВ
№02 от ТП №134-1303/63 кВА с. Левжа (6 опор)

Кадастровый номер земельного участка	Удельный показатель кадастровой стоимости земельного участка, руб./кв.м., (УПКС)	Площадь сервитута- площадь части земель, государственная собственность на которые не разграничена, кв.м. ПЛсерв	Коэффициент платы за публичный сервитут, % (К)	Размер платы за публичный сервитут в год, руб. (Pп)	Размер платы за публичный сервитут за 49 лет, руб.
13:17:0109001	359,22	593	0,1	213,02	10 437,98
Итого				213,02	10 437,98